COMUNE DI PAESE
Provincia di Treviso

oggetto :

PIANO URBANO ATTUATIVO
ai sensi art. 6 L.R. 11/2004
denominato "TRAPEZIO 2"

richiedente :

CAR.LO Immobiliare s.a.s.
P.IVA 03061780262

progettista:
Ing. ANDREA BARBAN

collaboratore:
Geom. NICOLA FAVARO

tavola:	ogetto: reti tecnologiche:	scala :
12	- ACQUEDOTTO - FOGNATURA ACQUE NERE - ACQUE METEORICHE PROFILO LONGITUDINALE SEZIONE STRADALE TIPO	1:100/ 1000 1:50

Aggiornamento del 31/07/2019

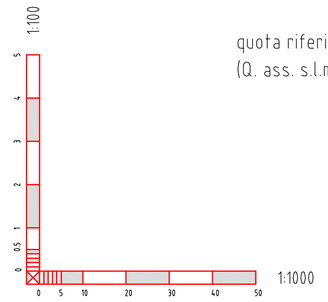

quota riferimento locale +0,00m.
(Q. ass. s.l.m. 50.95)

quota riferimento locale +0,00m.
(Q. ass. s.l.m. 51.38)

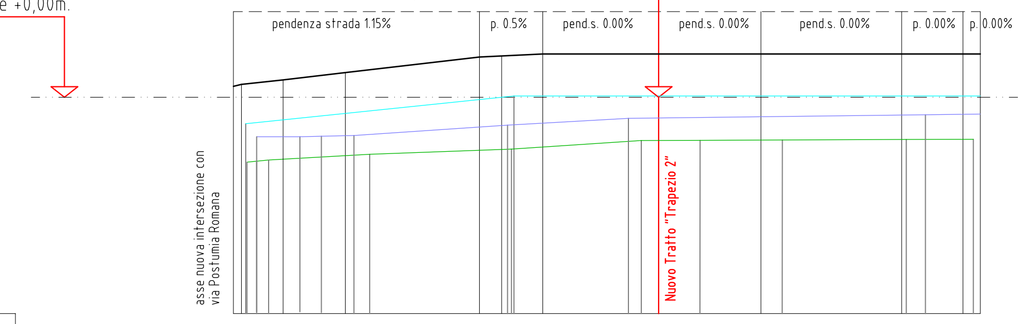

punti di riferimento asse stradale	v1	v2	v3		v4	v5	v6		v7		v9		v10 v11 v12
distanze parziali (m)	2	9.5	14.5	31		3.9	9.2	26.80		23.65		32.50	14.20 2.0
distanze progressive (m)	0.00	11.5	25.7		56.7	60.6	69.8		96.6		120.25		152.75 154.75
quota terreno esistente (m)	-0.25	+0.3	+0.40	+0.57		+0.93	+0.95	+1.00		+1.00		+1.00	+1.00 +1.00
quota asse strada di progetto (m)	-0.25	+0.3	+0.40	+0.57		+0.93	+0.95	+1.00		+1.00		+1.00	+1.00 +1.00
allineamenti stradali	11.5 ml			31 ml				26.80 ml					
		α = 142.7° R = 20.7 ml SV= 14.5 ml			α = 129.03° R = 14.75 ml SV= 13.12 ml						α = 90.00° R = 6.5 ml SV= 13.12 ml		

ACQUEDOTTO

progressivo riferimento	v1		v3		v4			v7		v9		v10	v11 v12
quota fondo scorrimento (m)	-0.63					+0.03			+0.03				
diametro tubo in ghisa sferoidale (mm)		DN80					DN80		pozzetto fine linea esistente pozzetto inizio nuova linea	DN80	DN80	DN80	DN80 0.00% pozzetto fine nuova linea
pendenza di scorrimento		1.15%					0.00%			0.00%	0.00%	0.00%	
dimensioni camere di manovra (cm)		120x120 H=160					120x120 H=160			120x120 H=160	120x120 H=160	120x120 H=160	
distanze parziali (m)		62.0					34.0			23.65	32.50	14.20	2.0
		25				8							

FOGNATURA ACQUE NERE

pozzetti di riferimento	v1 n0	n1	v3 n2		v4 n3			n4 v7	n5	n6		n7	n8 v12
quota fondo tubo acque nere (m)	-1.50	-1.45		-1.32			-1.20		-1.00	-1.025	-1.063		-1.12 -1.15
diametro interno tubo acque nere (mm)		Φ200		Φ200			Φ200		pozzetto inizio nuova linea	Φ200	Φ200	Φ200	Φ200 pozzetto fine nuova linea
pendenza tubo acque nere		0.62%		0.4%			0.66%			0.2%	0.2%	0.2%	0.2%
dimensioni interne pozzetti acque nere (cm)		Φ100 H=200		Φ100 H=200		Φ100 H=200	Φ100 H=200			Φ100 H=200	Φ100 H=200	Φ100 H=200	Φ100 H=200
distanze parziali pozzetti acque nere (m)	3 6	21.0		33.0			30.0			12.4	19.0	28.7	15.5
		3.3				7.6			4				1.75

FOGNATURA ACQUE METEORICHE

pozzetti di riferimento	v1	b1	p1 b1	v3 b2		v4	b3		b4 v7			b6	b7
quota fondo tubo acque bianche (m)		-2.77	-2.77	-2.63	-2.63			-14.3	-0.63			-0.21	-0.02
diametro interno tubo acque bianche (mm)					Φ400			Φ400	pozzetto inizio nuova linea		Φ400		Φ400 pozzo perdente Φ200 H=5.00
pendenza tubo acque bianche				0.6%	0.6%			0.6%			0.6%		0.6%
distanze parziali pozzetti acque bianche (m)		10.0	5.0	7.5	34.5			25.5			70.5		32.0
			5.5	2			6.5		7				

LEGENDA:

- PIRUEA "Trapezio" con opere già eseguite
- L1 - L5 — LOTTI EDIFICABILI
- SAGOME LIMITE FABBRICATI
- PROFILO STATO DI FATTO
- PROFILO ACQUEDOTTO
- PROFILO FOGNATURA ACQUE NERE
- PROFILO FOGNATURA ACQUE METEORICHE

Planimetria 1:1000

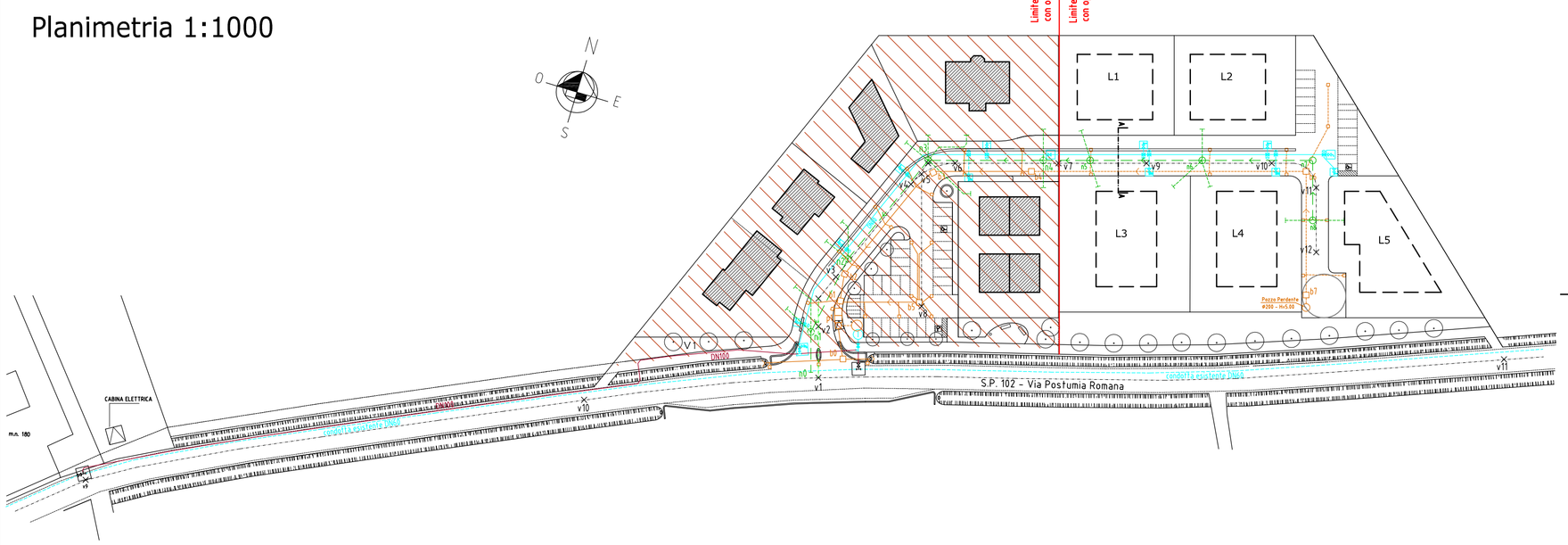
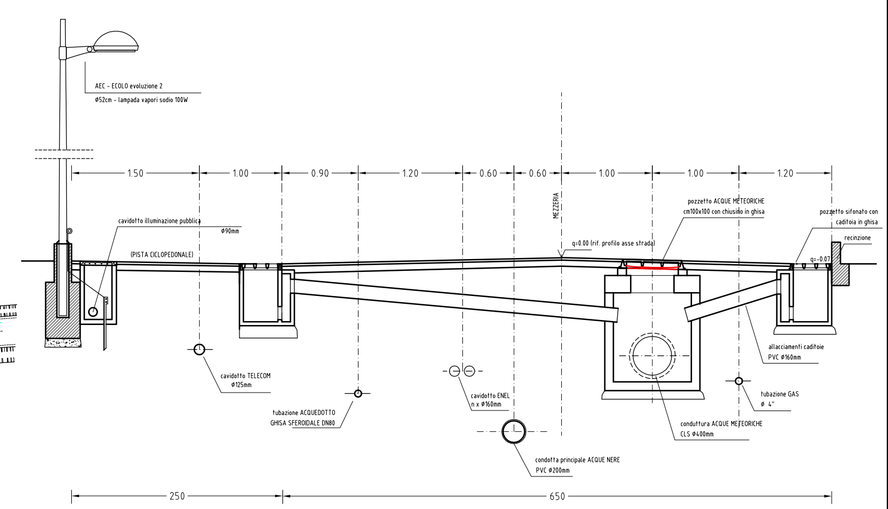
Sezione stradale tipo 1:50