COMUNE DI PAESE
Provincia di Treviso

oggetto :

PIANO URBANO ATTUATIVO
ai sensi art. 6 L.R. 11/2004
denominato "TRAPEZIO 2"

richiedente :

CAR.LO Immobiliare s.a.s.
P.IVA 03061780262

progettista:
Ing. ANDREA BARBAN

collaboratore:
Geom. NICOLA FAVARO

tavola:	ogetto:	scala :
7	ESTRATTO CATASTALE	1:2000
	PLANIMETRIA RETE ENEL	1:500
	SEZIONE STRADALE	1:20

Aggiornamento del 31/07/2019

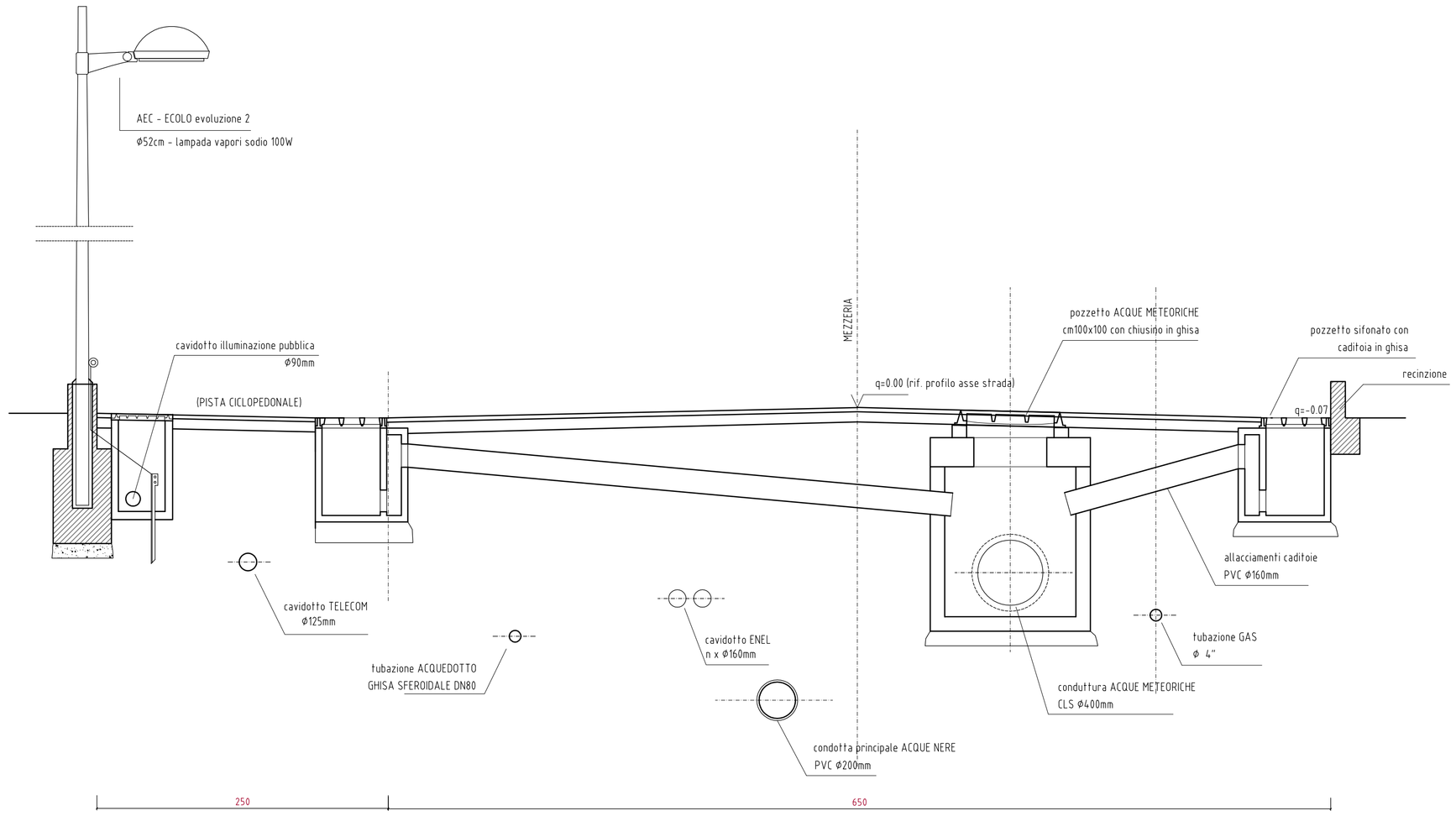

SEZIONE STRADALE A-A con sottoservizi
Scala 1:25

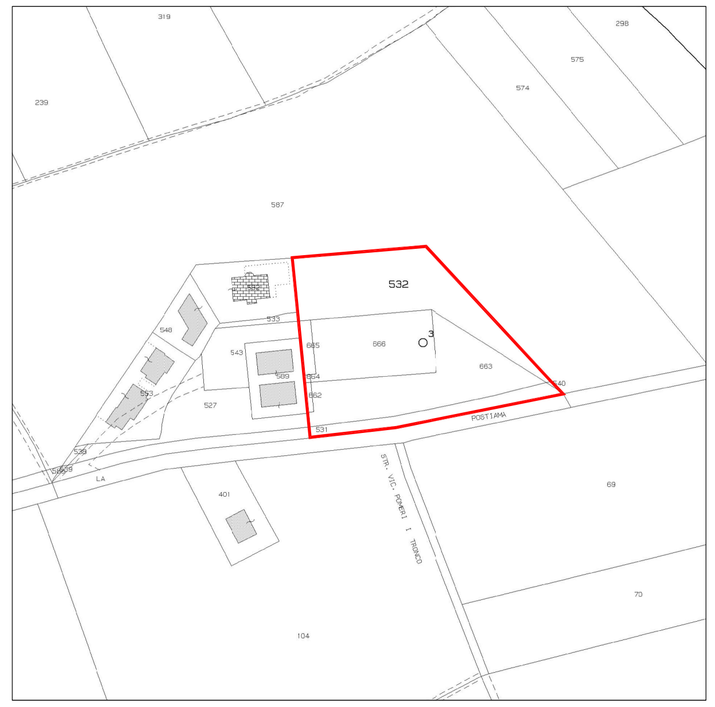

ESTRATTO DI MAPPA scala 1:2000
COMUNE DI PAESE
CATASTO TERRENI - FOGLIO 5° - M.N. 532,662,663,664,665,666

L E G E N D A :

- PIRUEA "Trapezio" con opere già eseguite
- L1 - L5 — LOTTI EDIFICABILI
- PISTA CICLOPEDONALE
- PARCHEGGI PRIMARI drenanti
- VERDE PUBBLICO
- ALBERATURE
- SAGOME LIMITE FABBRICATI

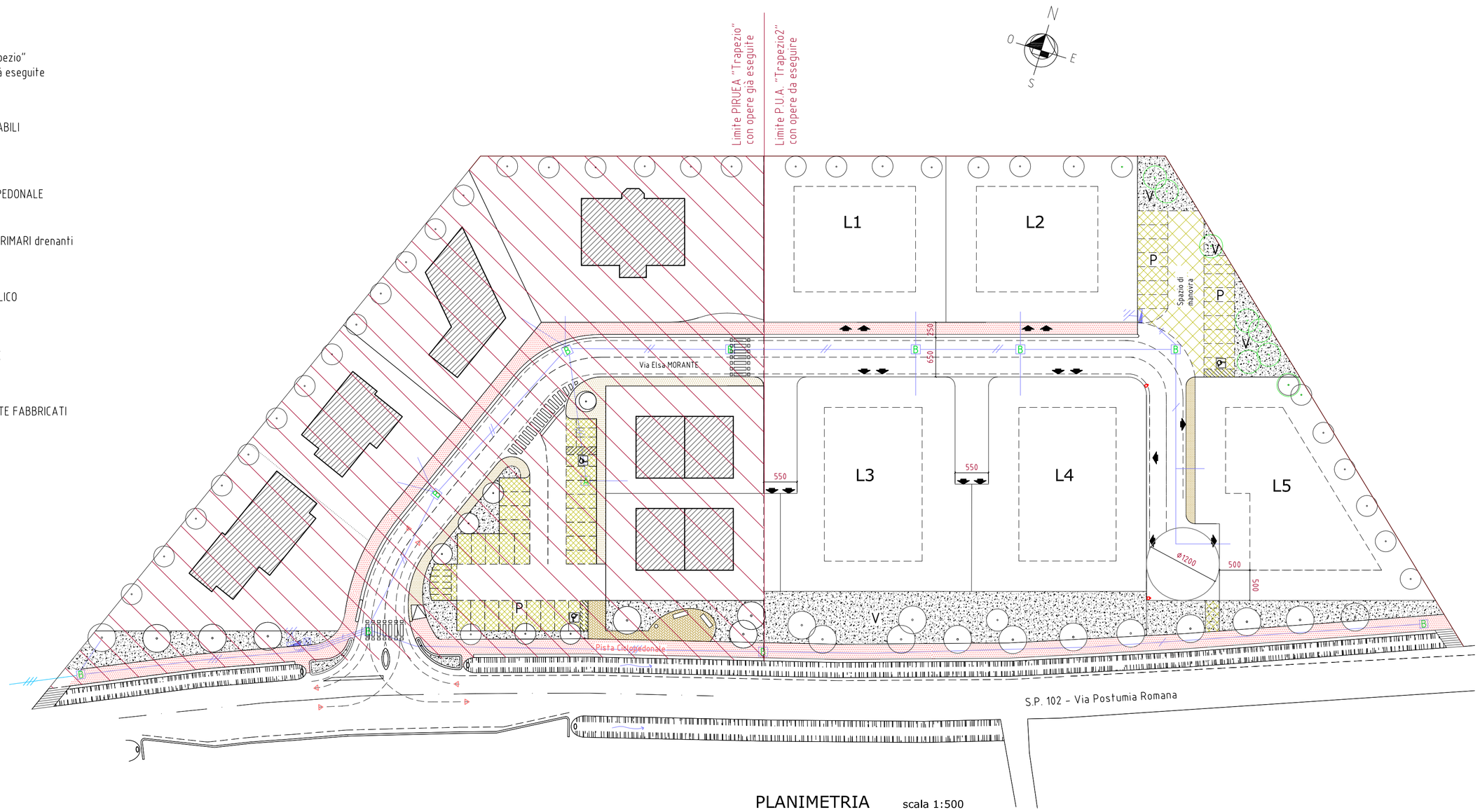

PLANIMETRIA scala 1:500

RETE DISTRIBUZIONE ENERGIA ELETTRICA

- CANALIZZAZIONI Ø160mm
- a 1 tubo
- a 2 tubi
- a 3 tubi
- ALLACCIAMENTO AI LOTTI TUBO PVC Ø125mm
- DISPERSORE DI TERRA
- PALO LINEA AEREA
- A — POZZETTI 60x60 IN CLS CHIUSINO IN GHISA
- B — POZZETTI 90x90 IN CLS CHIUSINO IN GHISA
- C — POZZETTI 150x150 IN CLS CHIUSINO IN GHISA
- CASSETTA STRADALE con GETTO BASAMENTO raccordata con 3 tubi FLEXØ100
- SEDE PUBBLICA ILLUMINAZIONE QUADRO ELETTRICO
- OPERE DA REALIZZARE